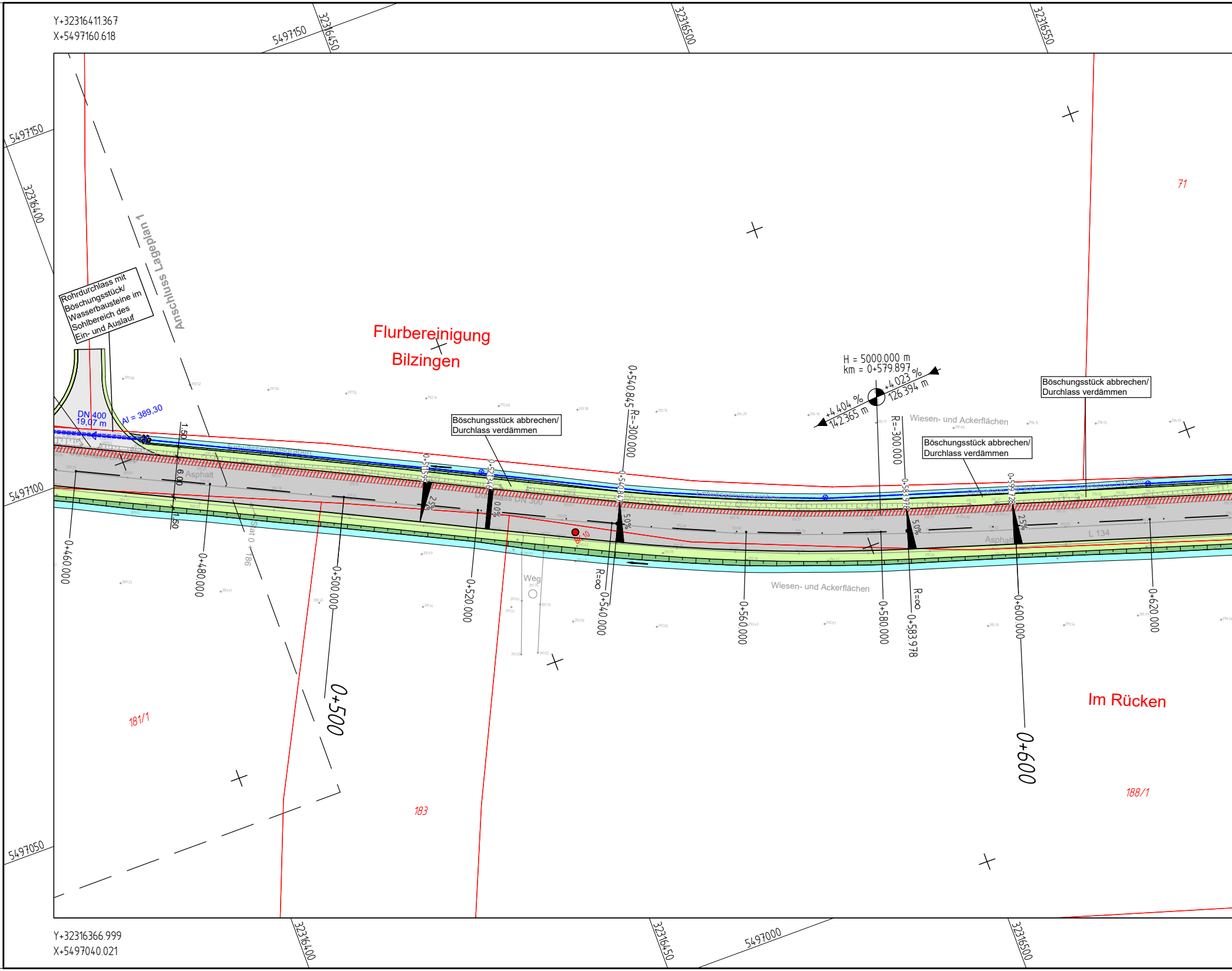
Y+32316411.367
X+5497160.618
5497150
32316450
32316500
32316550
5497150
32316400
Anschluss Lageplan 1
Rohrdurchlass mit Böschungsstück/ Wasserbausteine im Sohlbereich des Ein- und Auslauf
Flurbereinigung
Bilzingen
71
H = 5000.000 m
km = 0+579.897
+4.404 %
142.365 m
+4.023 %
126.394 m
Böschungsstück abbrechen/ Durchlass verdämmen
Böschungsstück abbrechen/ Durchlass verdämmen
Böschungsstück abbrechen/ Durchlass verdämmen
Wiesen- und Ackerflächen
DN 400
19,07 m
Al = 389,30
Entwässerungsgraben
Durchlass DN 300
Asphalt
1.50
6.00
1.50
0+511.595
2.5%
0+521.346
0.0%
0+540.845
R=-300.000
5.0%
0+583.978
R=-300.000
5.0%
0+599.728
2.5%
L 134
Asphalt
Durchlass DN 300
Durchlass DN 300
5497100
0+460.000
0+480.000
Stat 0 + 186
0+500.000
0+520.000
BK 10
Weg
R=∞
0+540.000
Wiesen- und Ackerflächen
0+560.000
0+580.000
R=∞
0+583.978
0+600.000
0+620.000
0+500
Im Rücken
0+600
181/1
183
188/1
5497050
Y+32316366.999
X+5497040.021
32316400
32316450
5497000
32316500

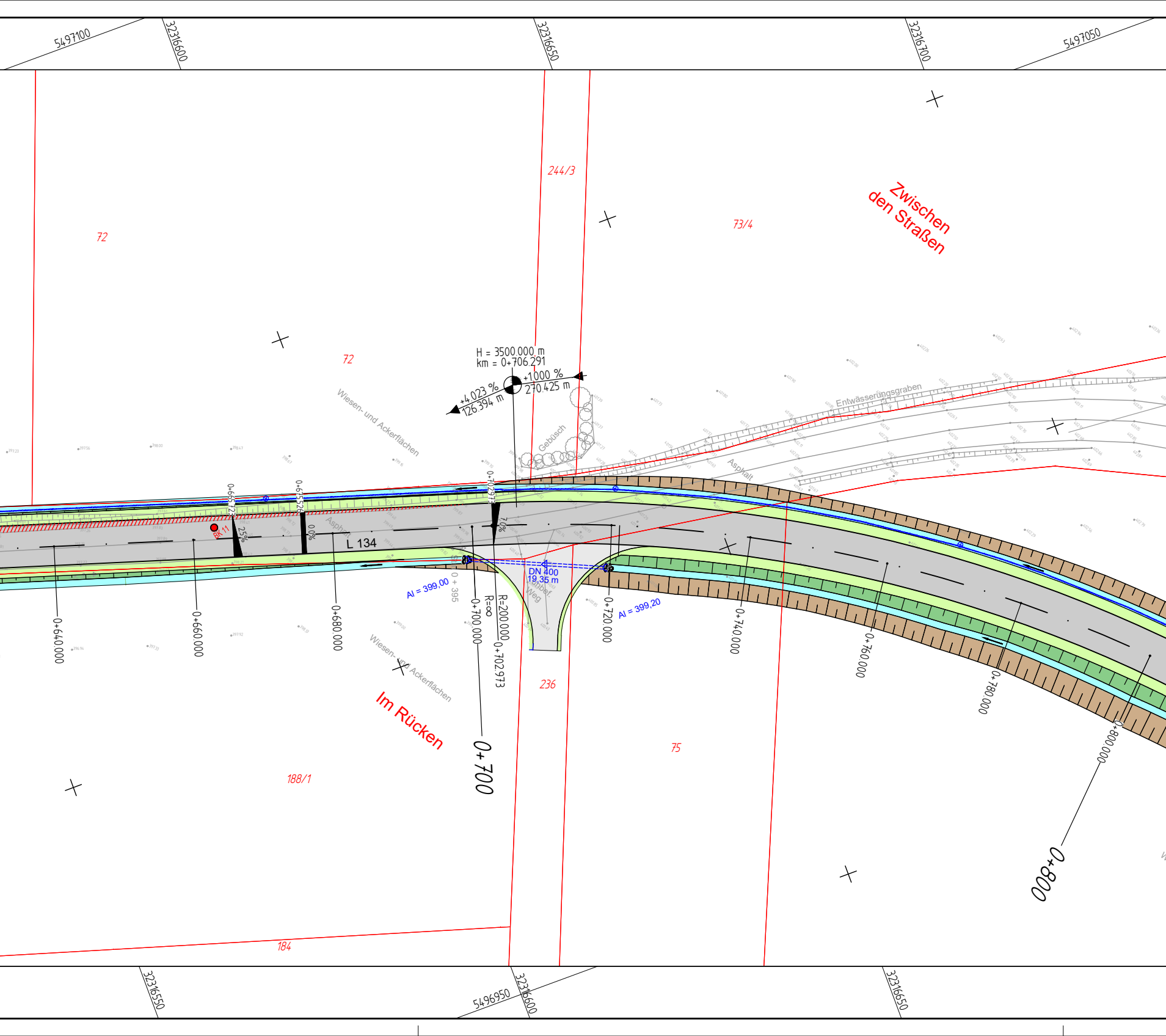
5497100
32316600
32316650
32316700
5497050
244/3
73/4
Zwischen den Straßen
72
72
H = 3500.000 m
km = 0+706.291
+4.023 %
126.394 m
+1.000 %
270.425 m
Wiesen- und Ackerflächen
Gebüsch
Entwässerungsgraben
Asphalt
0+665.723
0+675.526
0+702.973
BK 11
25%
0.0%
7.0%
Asphalt
L 134
DN 400
19,35 m
unbef. Weg
Al = 399,00
0 + 395
Al = 399,20
R=∞
R=200.000
0+640.000
0+660.000
0+680.000
0+700.000
0+702.973
0+720.000
0+740.000
0+760.000
0+780.000
0+800.000
0+700
0+800
Wiesen- und Ackerflächen
Im Rücken
236
75
188/1
184
32316550
5496950
32316600
32316650

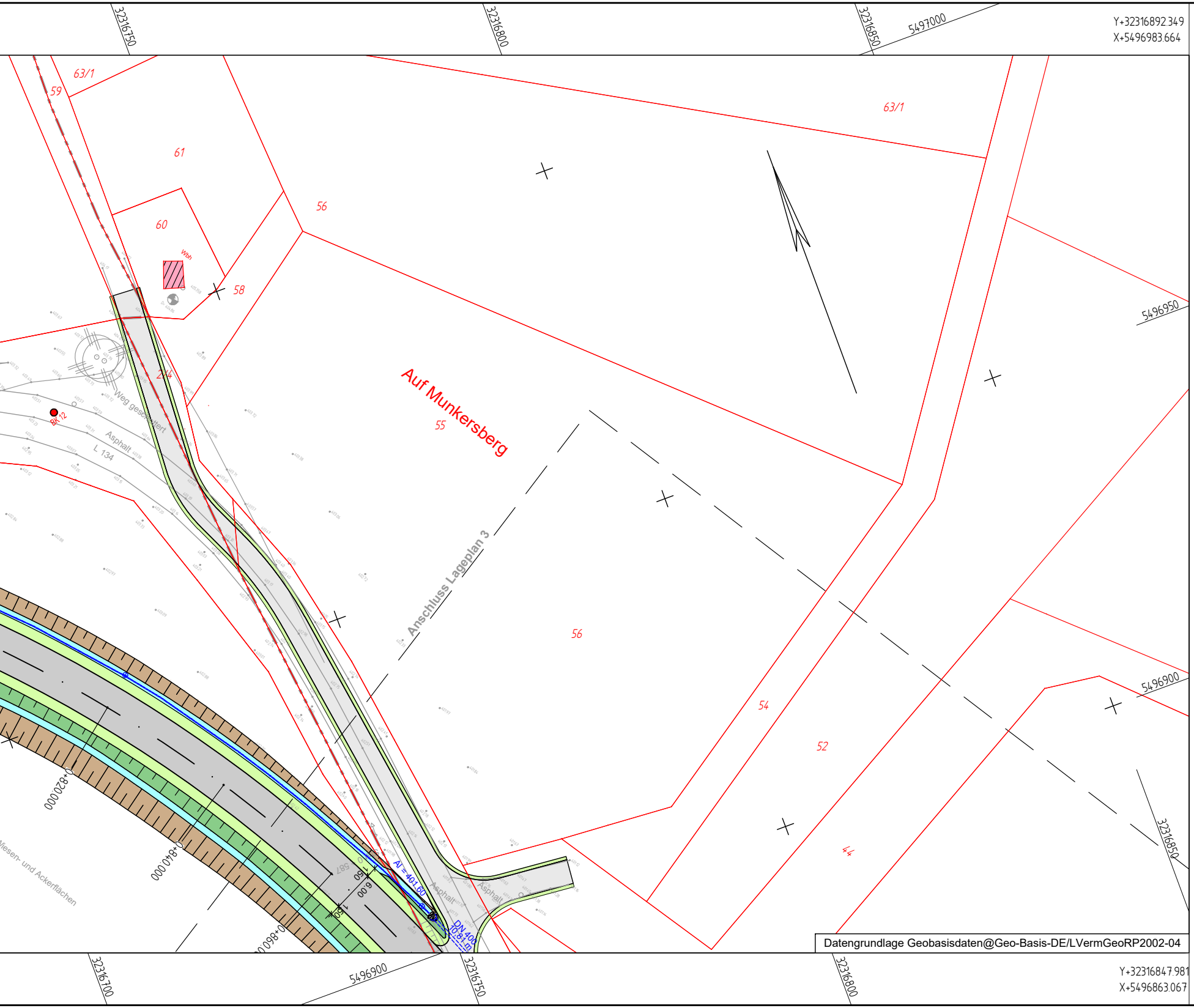
32316750
32316800
32316850
5497000
Y+32316892.349
X+5496983.664
63/1
59
61
60
Wbh
58
56
63/1
5496950
Auf Munkersberg
55
214
BK 12
Weg geschottert
Asphalt
L 134
Anschluss Lageplan 3
56
54
52
44
5496900
32316850
0+820.000
0+840.000
0+860.000
Wiesen- und Ackerflächen
AT=401.60
DN 400
1.50
6.00
1.50
Asphalt
Asphalt
32316700
5496900
32316750
32316800
Y+32316847.981
X+5496863.067

Datengrundlage Geobasisdaten@Geo-Basis-DE/LVermGeoRP2002-04

Zeichenerklärung

Planung

▨	Einschnittböschung Mulde mit Fließrichtung / Versickerungsmulde
🟩	Straßennebenflächen / Grünflächen
▤	Schrammbord Fahrbahn mit Achse Fahrbahn Anbaustreifen Rinne Bankett / Trennstreifen
▭	Wirtschaftsweg
▭	Radweg mit Zufahrt
▭	Gehweg mit Zufahrt und Bordsteinabsenkung
▭	Fahrbahnteiler / Insel / Parkstreifen
▭	Zufahrt mit Bordsteinabsenkung gemeinsamer Geh- und Radweg Bankett mit Zufahrt
▨	Dammböschung / Steilböschung Neigung > 1:1,5
▤	Entwässerungsgraben mit Fließrichtung
07	Nr. im Regelungsverzeichnis
▨	freizuhaltendes Sichtfeld
🟥	Angleichung befestigt
▭	Angleichung unbefestigt
🟩	Angleichung Wiese
▨	Stützwand / Mauer
🟨	Rückbaufläche
— — — —	Baufeldgrenze
▨	Tabuzone
●	gepl. Baum / Hecke / Strauchpflanzung
●	Landschaftsraseneinsaat Stecken von Blumenzwiebeln
○	flache bodenbedeckende Gehölze oder / und Staudenpflanzung
○	Baumschutzmaßnahmen nach RAS-LP-4
∨ ∨ ∨	Zaun
● ● ●	Schutzplanke
✹	Elektrische Laterne
▬ ▬ ▬ ▬ ▬	Markierung
◎ R=625,000 A=250,000 0+857,361	Achshauptpunktbeschriftung
∘ 0+800	Achskleinpunktbeschriftung
∘ *0+800*	Hektometrierung
0+288.509 2,50%	Querneigung, Station
0+091.246 0+288.509	Gradientenhochpunkt / -tiefpunkt, Station
H = 5000 m km = 0+050.000 - 1,000 % 170,00 m + 1,000 % 80,00 m	Neigungsbrechpunkt mit Angabe von Station, Ausrundungshalbmesser, Längsneigung und Abstand zum nächsten Neigungsbrechpunkt
50,0m 15,2 ‰ DN 500 B	Regenwasserleitung mit Angabe von Fließrichtung, Länge, Gefälle, Durchmesser und Material
S1 D 192.806 S 191.905 H 102 ⊗	Drainageleitung / Mehrzweckrohrleitung mit Kontrollschacht sowie Haltungs- und Schachtangaben
▥	Straßenablauf mit Anschlussleitung
⊗	Prüfschacht
⦶	Muldeneinlaufschacht
DN 400	Rohrdurchlass mit Böschungsstück
☒	Kombinierter Straßenablauf-Schacht

Bestand

———	Flurstücksgrenze
———	Flurgrenze
———	Gemarkungsgrenze
———	Kreisgrenze
———	Landes- / Bundesgrenze
1/18	Flurstücksnummer
Flur 14	Flurnummer
Im Esch	Gewannbezeichnung
Gemarkung Pellingen	Gemarkung
▨	Gebäude
	Topographie
⊂⊃	Unterflurhydrant
⦶ ⊗	Schacht
▷ km 5,8 / 00	Stationszeichen / Beginn u. Ende OD bzw. Verknüpfungsbereich
DN 300	Leitung
▥	Straßenablauf
⊖	Schieberkappe Wasser
⊗	Schieberkappe Gas
☼	Elektrische Laterne
○ ▭	Verkehrszeichen / Ortstafel
⊕	Holzmast
→	Zufahrt / Zugang
⊥	Böschung
◎ PP 9006	Polygonpunkt
Pflaster / Asphalt / unbef.	Art der Befestigung
☒	geplanter Gebäudeabbruch
☒	Gebäude bereits abgebrochen
▨	vorh. Stützwand / Abbruch Stützwand vorh. Mauer / Abbruch Mauer
○ △	vorh. Laub- / Nadelbaum / Abbruch Laub- / Nadelbaum
○ ○	vorh. Hecke / Abbruch Hecke
∨ ∨ ∨	Zaun
● ● ●	Schutzplanke

Versorgungseinrichtungen

W	Trinkwasserleitung
G	Gasleitung
E	E-Freileitung
E	E-Leitung
F	Fernmeldeleitung
SW	Schmutzwasserleitung
RW	Regenwasserleitung
MW	Mischwasserleitung
SB	Leitung Straßenbeleuchtung
FH	Fernheizleitung

Leitungsübernahme aus analogen Daten.
Die Lage der Leitungen erfolgt nur nachrichtlich,
sie muss örtlich überprüft werden.

1	2	3	4

Entwurfsbearbeitung:	Projekt-Nr.: 2016-67		
Ingenieurbüro Paulus & Partner Im Gewerbepark 5 66687 Wadern Fon: +49 6871 90280 Fax: +49 6871 902830 E-Mail: Info@paulus-partner.de		Datum	Zeichen
	bearbeitet:	07/2021	J.Hoff
	gezeichnet:	07/2021	Jäckel
	geprüft:	07/2021	Mohsmann

Vorentwurf

Rheinland-Pfalz

Landesbetrieb Mobilität
Trier
Dasbachstr.15 c · 54292 Trier
Tel: 0651/9796-0 · Fax: 0651/9796-1480

LBM

L 134 Bilzingen - K 112

Anlage: 5		
Blatt Nr.: 2		
Maßnahmen Nr.: A.22-16-0041.1		
	Datum	Name
bearbeitet		
gezeichnet		
geprüft		
Lageplan 2	Maßstab 1 : 500	
von NK: 6404 024	nach NK: 6404 026	

Entwurfsprüfung:LBM Trier	Datum	Name
Straßenplanung:		
Landespflege:		
Immissionsschutz:		

Nr.	Art der Änderung	Datum	Name
1			
2			
3			
4			
5			
6			

aufgestellt:

Trier, den

Datum Vermessung: 01/2017
Datengrundlage Geobasisdaten:
©GeoBasis-DE/LVermGeoRP2002-04

Plotdatum: 22.07.2021

S:\2016-67\3_EPL\2_Strassenbau\2_Lagepläne\2016-67_EPL_LP_L134 Bilzingen-K112_Index A.dwg